




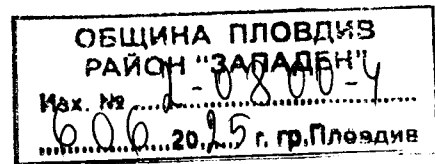
Община Пловдив Район "Западен"

БЪЛГАРИЯ, 4001 ПЛОВДИВ, ул. "ВЕЧЕРНИЦА" № 1А
тел.: +359 32 604 818, 604 810, факс: +359 32 642 019, ел.поща: zapaden@plovdiv.bg



ДО
ОБЩИНСКИ СЪВЕТ
ГР. ПЛОВДИВ

До
ПК - ПК
ПК - ОСС
ПК - ТУНП
ПК - КЯВМО
17.06.25г.



ПРЕДЛОЖЕНИЕ

ОТ

ТОНИ СТОЙЧЕВА СТОЙЧЕВА

Кмет на Район "Западен" – Община Пловдив

Рад



ОТНОСНО: Именуване на улица, находяща се в гр. Пловдив, район „Западен“, кв. „Смирненски IV“

УВАЖЕМИ ГОСПОДИН ПРЕДСЕДАТЕЛ,

УВАЖАЕМИ ОБЩИНСКИ СЪВЕТНИЦИ,

На територията на Район „Западен“ – Община Пловдив се намират **поземлен имот с идентификатор 56784.230.21** по КК и КР на гр. Пловдив, одобрени със Заповед №РД-18-48 от 03.06.2009 г. на Изпълнителния Директор на АГКК, находящ се в м. „Прослав“, представляващ публична общинска собственост, вид територия: урбанизирана, категория 4, начин на трайно ползване: за селскостопански, горски, ведомствен път, площ 1004 кв. м., и **поземлен имот с идентификатор 56784.510.9522** по КК и КР на гр. Пловдив, одобрени със Заповед №РД-18-48 от 03.06.2009 г. на Изпълнителния Директор на АГКК, находящ се в м. „Прослав“, представляващ общинска публична собственост, вид територията: урбанизирана, категория 4, начин на трайно ползване: за второстепенна улица, площ 3581 кв. м. Двата имота са обособени като улично трасе, свързващо бул. „Пещерско шосе“ и ул. „Албена“ в кв. „Прослав“.

Със заявление с вх. №2-9400-1179/31.07.2023 г., подадено до кмета на Район „Западен“ – Община Пловдив, граждани на Район „Западен“ – Община Пловдив – собственици на недвижими имоти, граничещи с уличното трасе, са отправили искане за сезиране на Общински съвет – Пловдив за именуване на улицата с името „Д-р Христо Аджаров“. Предвид заявеното желание на гражданите в Общински съвет – Пловдив е



Община Пловдив Район “Западен”

БЪЛГАРИЯ, 4001 ПЛОВДИВ, ул. “ВЕЧЕРНИЦА” № 1А
тел.: +359 32 604 818, 604 810, факс: +359 32 642 019, ел.поща: zapaden@plovdiv.bg

постъпило предложение с вх. № 24ОА-828/12.04.2024 г. от кмета на Район „Западен“ – Община Пловдив за именуване на улицата с името „Д-р Христо Аджаров“. До момента Общински съвет – Пловдив не е взел решение по така направеното предложение.

Съгласно чл. 66, ал. 1 АПК и квалификацията на решението като общ административен акт Община Пловдив е публикувала за обществена консултация и е предоставила възможност на заинтересованите лица да направят своите предложения и становища по проект за решение: „Именуване на улица, находяща се в община Пловдив, район „Западен“, кв. „Смирненски IV“. В законоустановения 30-дневен срок по проекта за именуване на улицата не са постъпили предложения и становища.

МОТИВИ:

I. Обосновка на конкретната необходимост от приемане на решението:

Инициаторите – живущи в район „Западен“, заявяват желанието си улицата да бъде именувана на името на д-р Христо Аджаров в знак на признателност и уважение към този бележит българин. **204 човека**, които са собственици на граничещите с улицата имоти, са положили подписите си, потвърждавайки категоричното си намерение и съгласие за именуването на улицата, на която живеят, по този начин, а именно: „Д-р Христо Аджаров“. Мотивите на заявителите са следните:

„Д-р Христо Аджаров е забележителна фигура в пловдивската история, известен със своя принос към медицината и страстта си към социалната справедливост. Роден през 1882 г. в гр. Карлово, той е всеотдаен ученик и даровит лекар. След като завършва медицина в София, той става виден представител на българската медицинска общност, като лекар и преподавател в различни болници и университети в цялата страна. Христо завършва Мъжката гимназия с пълно отличие. След това е изпратен като държавен стипендиант да учи медицина във Виена. След завършване специализира хирургия и акушерство при световноизвестни професори. Тъй като дължи образованието си на българската държава обаче, д-р Аджаров се зарича винаги да работи в държавни здравни заведения. Връща се в България и започва да работи като началник на хирургическото отделение в Плевен, а после е преместен за управител на държавната болница в във Видин. През пролетта на 1901 г. се запознава с дъщерята на Христо Ботев – Иванка. Двамата се влюбват от пръв поглед и още на следващия ден обявяват годеежа си. Но любовта им е обречена.

Доктор Аджаров е дългогодишен началник на Хирургичното отделение на Пловдивската държавна болница. През 1924 г. е назначен за главен лекар на болницата и остава на тази длъжност в продължение на 28 години. Участвал е в три поредни войни – Баканската, Междусъюзническата и Първата световна, като дивизионен хирург с чин майор. От 1928 г. е назначен за член на Висшия медицински съвет в София, на който пост



Община Пловдив Район "Западен"

БЪЛГАРИЯ, 4001 ПЛОВДИВ, ул. "ВЕЧЕРНИЦА" № 1А
тел.: +359 32 604 818, 604 810, факс: +359 32 642 019, ел.поща: zapaden@plovdiv.bg

остава до закриването му след 9 септември 1944 г. Извършил е някои уникални в своето време операции, сред които и първата сърдечна операция в Европа. Той е лекар от световна величина и с него редовно са се консултирали колеги от цяла Европа. След Димитър Кудоглу, Христо Аджаров е вторият по големина дарител в Пловдив. Той работи усилено и в борбата срещу туберкулозата. През 1918 г. основава комитет за построяването на противотуберкуозна болница. Събрани са много средства, като една голяма част от тях са дарени лично от семейство Аджарови (съпругата му Йова също се занимава с благотворителност). Построени са Нервна и Психиатрична клиника. Само за павилиона за костна туберкулоза Аджаров първоначално дарява 10 хил. златни лева. В знак на благодарност този павилион е кръстен на негово име, а на входа му е поставена паметна плоча.

Практиката да се кръщават улици на важни исторически личности е често срещана в много градове по света и има защо. Това ни позволява да почете наследство на онези, които са направили значителен принос за обществото, като същевременно съхраним паметта им за бъдещите поколения. Именувайки улица д-р Аджаров, общината следва тази традиция, признавайки значението му за българската история и гарантирайки, че неговото наследство ще продължи да живее.

Освен почит към велика българска личност, кръщаването на улица на д-р Христо Аджаров би имало и практически ползи за града. Като виден лекар и професор, д-р Аджаров значителна роля в развитието на медицинската общност в Пловдив и приносът му продължава да се усеща и до днес. Кръщавайки улица на негово име, ние не само ще признаем неговите постижения, но и ще вдъхновим бъдещите поколения медицински специалисти да следват неговите стъпки. Освен това, като защитник на социалната справедливост и равенство, наследството на д-р Аджаров служи като напомняне за важността на тези ценности за изграждането на по-добро и по-справедливо общество. Почитайки името му с улица, можем да вдъхновим нашите граждани да отстояват тези принципи и да работят за по-светло бъдеще за всички българи. А хората положили подписа си в подкрепа на тази инициатива (сред тях професори, доктори, лекари, адвокати, инженери и общественици), допълнително демонстрират широко разпространената признателност и уважение към д-р Аджаров и неговия принос към българското общество.

Поради всички тези причини твърдо вярваме, че д-р Христо Аджаров заслужава да бъде удостоен с тази чест, а именно улица на негово име и то в гр. Пловдив в непосредствена близост до няколко университетски болници.

Отдаването на почит и признателност към личността и делото на д-р Христо Аджаров не е единственият мотив за именуване на улицата. Липсата на име на уличното трасе създава редица проблеми на живущите в района. Гражданите, живеещи в имоти с лице към улицата, не могат да бъдат локализирани на дадените им административни адреси. Понастоящем е



Община Пловдив Район “Западен”

БЪЛГАРИЯ, 4001 ПЛОВДИВ, ул. “ВЕЧЕРНИЦА” № 1А
тел.: +359 32 604 818, 604 810, факс: +359 32 642 019, ел.поща: zapaden@plovdiv.bg

изключително затруднено получаването на каквито и да било съобщения и/или кореспонденция от живущите без значение от качеството на връчителите (куриери на Български пощи и/или на частни куриерски фирми, връчители на съдебни призовки, съобщения и др. книжа и документи), вкл. е почти невъзможно установяването на точно местоположение от линейки, полиция, пожарна, таксиметрови шофьори и др. Липсата на име на улицата рефлектира негативно върху правата и законните интереси на гражданите, както и върху качеството им на живот, тъй като води до невъзможност за тях да използват спешна медицинска помощ, помощ при пътно-транспортни произшествия, пожари, аварии, кризи и други инциденти с човешки и материални загуби. Засяга се правото им на защита в съдебни, наказателни, административни, изпълнителни и др. производства поради невъзможността да бъдат открити на адреса, на който реално живеят.

В резултат на издадените от Община Пловдив разрешения за строеж понастоящем в района се изграждат многофамилни жилищни сгради с лице към обхвата на улицата, което ще доведе до необходимост от предоставяне на още множество административни адреси на гражданите, които ще се заселят в жилищните комплекси. Бързите темпове на развитие на инвестиционно проектиране и реализиране на строителство на сгради с жилищни и обществено-обслужващи функции в района около ПИ с идентификатор 56784.230.21 и ПИ с идентификатор 56784.510.9522, както и благоустрояването на територията и необходимостта от предоставяне на административни адреси, обуславя именуването на уличното трасе.

До момента по предложение с вх. № 24ОА-828/12.04.2024 г. от кмета на Район „Западен“ – Община Пловдив за именуване на улицата с името „Д-р Христо Аджаров“ не е взето решение от Общински съвет – Пловдив. В писмо с изх. № 24-ОБС-100/15.05.2024 г. на зам.-кмет СИОС на Община Пловдив е посочено, че уличната регулация на улица от о. т. 18, 177, 178, 131, 108, 107, 100, 185, 97, 96, 95 до о. т. 91 по плана за регулация „Хр. Смирненски IV“ е одобрена с Решение № 469, взето с протокол № 33 от 16.12.2010 г. на Общински съвет – Пловдив и в габарита на улицата попадат общински и частни поземлени имоти, като уличната регулация не е приложена и следва да се извършват действия по придобиване на общински имоти.

Обстоятелството, че към момента не е приложена уличната регулация не води до невъзможност да се именува уличното трасе, доколкото в случая се иска именуване на два ясно индивидуализирани обекти, а именно – ПИ с идентификатор 56784.230.21 и ПИ с идентификатор 56784.510.9522. В приложимите нормативни актове – ЗМСМА, ЗУТ, ЗКИР, ЗГР, АПК, Наредба № РД-02-20-9 от 21 май 2012 г. за функциониране на единната система за гражданска регистрация, именуването на улици не е обвързано с прилагането на уличната регулация. Неприлагането на уличната регулация не съставлява пречка улицата да бъде именувана. Ако прилагането на уличната регулация е факт от правно значение за именуването на улична мрежа, то в такъв случай не следва да се допуска и издаването на



Община Пловдив Район “Западен”

БЪЛГАРИЯ, 4001 ПЛОВДИВ, ул. “ВЕЧЕРНИЦА” № 1А
тел.: +359 32 604 818, 604 810, факс: +359 32 642 019, ел.поща: zapaden@plovdiv.bg

административни адреси за имотите в обхвана на ненаименуваното улично трасе. Отделно, налице са множество примери за улици/булеварди в гр. Пловдив, които са именувани, без да е приложена уличната регулация – бул. „Пещерско шосе“, ул. „Царевец“ и др. Именуването на улицата не е свързано с фактическо въздействие, респ. промяна на обхвата на уличното трасе.

Следва да се отбележи, че понастоящем частните имоти, попадащи в уличната регулация, вече са включени в Годишната програма за управление и разпореждане с имоти – общинска собственост на Община Пловдив за 2025 г. в т. 18 от Раздел IV „*Описание на имотите, които общината има намерение да придобие в собственост и способите за тяхното придобиване*“. Отделно, видно от приложената към настоящото предложение извадка от действащия план за регулация по ПУП-ПР и схеми на кв. „Христо Смирненски IV“, одобрен с Решение № 469, взето с Протокол № 33 от 16.12.2010 г. на Общински съвет – Пловдив, уличната регулация е приложена в по-голямата част от уличното трасе.

Не на последно място, при работата си Общински съвет – Пловдив нееднократно е именувал улици, по отношение на които не е била приложена уличната регулация, а именно: Решение № 231, взето с Протокол № 13 от 26.07.2023 г. на Общински съвет – Пловдив, за именуване на улица „Динко Дерменджиев“ по ПУП-ПР на жилищен парк „Марица – Север“, намираща се на територията на Район „Северен“ – Община Пловдив; Решение № 165, взето с Протокол № 10 от 08.06.2023 г. на Общински съвет – Пловдив, за именуване на улица „Проф. Живко Ламбрев“ на територията на Район „Северен“ – Община Пловдив в обхват от бул. „България“ от осова точка № 92, на север през осови точки № 95, 96.

II. Цел на предложението за именуване на улицата като „Д-р Христо Аджаров“:

Целта на настоящото предложение е да бъде гарантирано упражняването на правата и законните интереси на гражданите, живущи в имоти с лице към улицата, както и да бъде отдадена почит и признателност към личността и делото на д-р Христо Аджаров.

III. Финансови средства:

Именуването на улицата не е свързано с разходване на публичен ресурс и няма да създаде допълнителна финансова тежест за жителите на гр. Пловдив.

IV. Очаквани резултати:

Осъществяване на по-ефективна и устойчива политика в сферата на строителството и инвестициите, социалните дейности, историята и културата на гр. Пловдив в съответствие с българското и европейското законодателство.



Община Пловдив Район “Западен”

БЪЛГАРИЯ, 4001 ПЛОВДИВ, ул. “ВЕЧЕРНИЦА” № 1А
тел.: +359 32 604 818, 604 810, факс: +359 32 642 019, ел.поща: zapaden@plovdiv.bg

V. Правни основания:

При изработване на настоящия проект на нормативен акт са спазени принципите на необходимост, обоснованост, предвидимост, откритост и съгласуваност.

Съгласно чл. 66, ал. 1 АПК и квалификацията на решението като общ административен акт проектът за решение: „Именуване на улица, находяща се в община Пловдив, район „Западен“, кв. „Смирненски IV“, е публикуван на интернет страницата на Община Пловдив в категория „Проекти на административни актове“ на 19.02.2024 г. В законоустановения 30-дневен срок по проекта за решение за именуване на улицата не са постъпили предложения и становища.

Именуването на улици, площади, паркове, инженерни съоръжения, вилни зони, курорти и курортни местности и други обекти с общинско значение попада в правомощията на Общински съвет – Пловдив, съгласно чл. 21, ал. 1, т. 18 от ЗМСМА.

Предвид гореизложеното и на основание на чл. 21, ал. 1, т. 18 във връзка с ал. 2 от ЗМСМА и чл. 69, ал. 1 от Правилника за организацията и дейността на Пловдивския общински съвет, приет с Решение № 366, взето с Протокол № 15 от 26.09.2024 г. на ОбС Пловдив, в сила от 26.09.2024 г., предлагам на Общински съвет – Пловдив да приеме следното,

РЕШЕНИЕ

Именува улица, започваща от осова точка 18, преминаваща през основи точки 177, 178, 131, 108, 107, 100, 185, 97, 96, 95 и завършваща при осова точка 91, по ПУП-ПРЗ на кв. „Смирненски IV“, гр. Пловдив, одобрен с Решение №469, взето с Протокол №33 16.12.2010 г. на Общински съвет – Пловдив, съответстваща на **ПИ с идентификатор 56784.230.21** и **ПИ с идентификатор 56784.510.9522** по КК и КР на гр. Пловдив, одобрени със Заповед №РД-18-48 от 03.06.2009 г. на Изпълнителния Директор на АГКК, представляващи общинска собственост, като „Д-р Христо Аджаров“.

Възлага на Кмета на Община Пловдив да предприеме необходимите действия по изпълнение на настоящото решение.

Приложения:

1. Служебно изготвена скица на ПИ с идентификатор 56784.230.21 по КК и КР на гр. Пловдив, одобрен със Заповед №РД-18-48 от 03.06.2009 г. на Изпълнителния директор на АГКК;
2. Служебно изготвена скица на ПИ с идентификатор 56784.510.9522 по КК и КР на гр. Пловдив, одобрен със Заповед №РД-18-48 от 03.06.2009 г. на Изпълнителния директор на АГКК;



Община Пловдив Район "Западен"

БЪЛГАРИЯ, 4001 ПЛОВДИВ, ул. "ВЕЧЕРНИЦА" № 1А
тел.: +359 32 604 818, 604 810, факс: +359 32 642 019, ел.поща: zapaden@plovdiv.bg

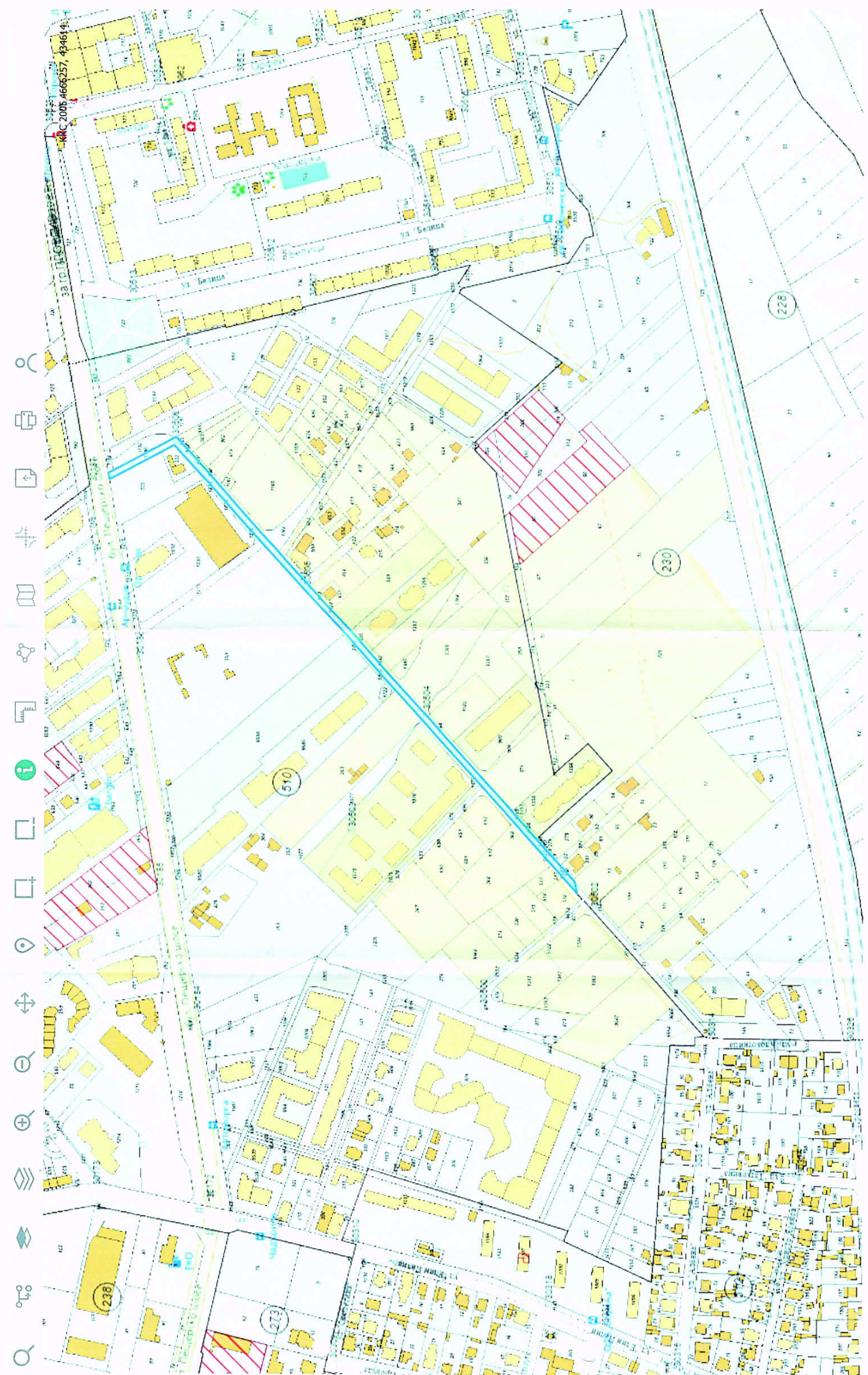
3. Копие от действащата кадастрална карта на гр. Пловдив;
4. Извадка от действащия план за регулация по ПУП-ПР и схеми на кв. „Христо Смирненски IV“, одобрен с Решение № 469, взето с Протокол № 33 от 16.12.2010 г. на Общински съвет – Пловдив;
5. Извадка от действащия план за регулация по ПУП-ПР и схеми на кв. „Христо Смирненски IV“, одобрен с Решение № 469, взето с Протокол № 33 от 16.12.2010 г. на Общински съвет – Пловдив с отбелязано улично трасе;
6. Извадка от действащия план за регулация по ПУП-ПР и схеми на кв. „Христо Смирненски IV“, одобрен с Решение № 469, взето с Протокол № 33 от 16.12.2010 г. на Общински съвет – Пловдив с отбелязвания в жълт цвят на прилагането на уличната регулация;
7. Схема с извадка на административни адреси (маркирани в червен цвят);
8. Копие от действащата кадастрална карта на гр. Пловдив с означаване на имотите, чийто адрес би била улицата, в случай че същата се именува;
9. Извадка от ОУП;
10. Извадка от Годишната програма за управление и разпореждане с имоти – общинска собственост на Община Пловдив за 2025 г. – т. 18 от Раздел IV „Описание на имотите, които общината има намерение да придобие в собственост и способности за тяхното придобиване“ – стр. 103.


С уважение,

ТОНИ СТОЙЧЕВА

Кмет на Район „Западен“ – Община Пловдив







Извадка от ДЕЙСТВАЩИЯ ПЛАН ЗА РЕГУЛАЦИЯ

по ПУП-ПРЗ и схеми на кв. „Хр. Смирненски IV“, одобрен с Решение №469,

взето с Протокол № 33 от 16.12.2010г. на Об.С – ПЛОВДИВ М 1:1000



СКИЦА НА ПОЗЕМЛЕН ИМОТ

№15-916855-04.06.2025 г.

Поземлен имот с идентификатор **56784.230.21**

По кадастралната карта и кадастралните регистри на гр. Пловдив, общ. Пловдив, обл. Пловдив, одобрени със Заповед №РД-18-48/03.06.2009 г. на Изпълнителния директор на АГКК

Последно изменение на кадастралната карта и кадастралните регистри, засягащо поземления имот: **няма извършено изменение на КKKP със заповед**

Адрес на поземления имот: **гр. Пловдив**

Местност: **"ПРОСЛАВ"**

Площ: **1004 кв.м**

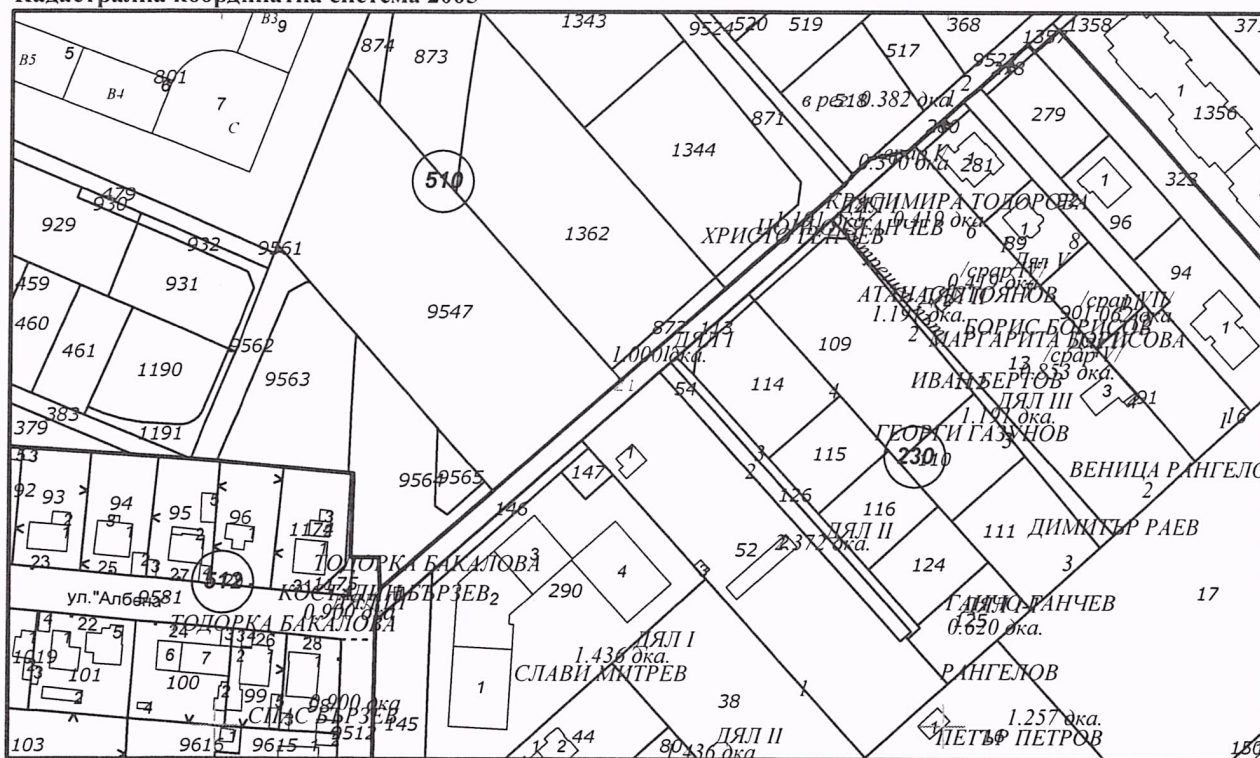
Трайно предназначение на територията: **Урбанизирана**

Начин на трайно ползване: **За селскостопански, горски, ведомствен път**

Придшен идентификатор: **няма**

Номер от предходен план: **21**

Кадастрална координатна система 2005



М 1 : 2000


Съседи: 56784.510.872, 56784.230.52, 56784.510.9564, 56784.230.146, 56784.230.13, 56784.230.54, 56784.510.518, 56784.510.9524, 56784.512.9581, 56784.230.112, 56784.510.9547, 56784.230.126, 56784.230.145, 56784.510.871, 56784.230.113, 56784.510.9522

Скица №15-916855-04.06.2025 г.,

издадена въз основа на

Заявление №01-435407-04.06.2025 г.

Код за достъп: 48fbfc318468



Собственици по данни от КРНИ:

000471504, ОБЩИНА ПЛОВДИВ

Няма данни за идеалните части

Решение на ПК по чл.14, ал.1, т.1 от ЗСПЗЗ (чл.18ж, ал.1 от ППЗСПЗЗ) за възстановяване на право на собственост в стари реални граници № Т-744 от 21.07.1994г., издаден от ПОЗЕМЛЕНА КОМИСИЯ ГР. ПЛОВДИВ


Носители на вещни и други права по данни от КРНИ:

Няма данни

Имотът попада в следните зони на ограничение: **няма данни**

Сгради, които попадат върху имота:

1. Сграда **56784.230.21.1**: застроена площ **9 кв.м**, брой етажи **1**, предназначение: **Сграда за енергопроизводство**



СКИЦА НА ПОЗЕМЛЕН ИМОТ

№15-916855-04.06.2025 г.

Поземлен имот с идентификатор **56784.230.21**

По кадастралната карта и кадастралните регистри на гр. **Пловдив**, общ. **Пловдив**, обл. **Пловдив**, одобрени със Заповед №РД-18-48/03.06.2009 г. на Изпълнителния директор на АГКК

Последно изменение на кадастралната карта и кадастралните регистри, засягащо поземления имот: **няма извършено изменение на КKKP със заповед**

Адрес на поземления имот: **гр. Пловдив**

Местност: **"ПРОСЛАВ"**

Площ: **1004 кв.м**

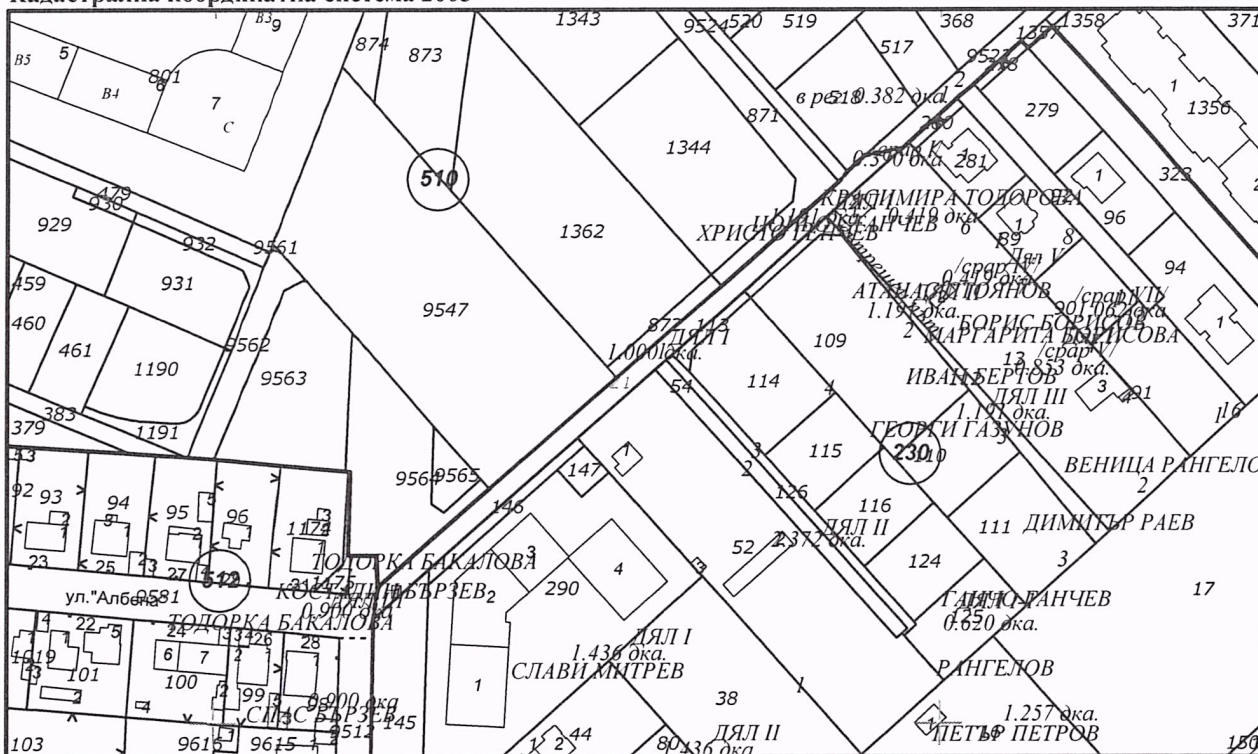
Трайно предназначение на територията: **Урбанизирана**

Начин на трайно ползване: **За селскостопански, горски, ведомствен път**

Предишен идентификатор: **няма**

Номер от предходен план: **21**

Кадастрална координатна система 2005



М 1 : 2000


Съседни: 56784.510.872, 56784.230.52, 56784.510.9564, 56784.230.146, 56784.230.13,
56784.230.54, 56784.510.518, 56784.510.9524, 56784.512.9581, 56784.230.112, 56784.510.9547,
56784.230.126, 56784.230.145, 56784.510.871, 56784.230.113, 56784.510.9522

Скица №15-916855-04.06.2025 г.,

издадена въз основа на

Заявление №01-435407-04.06.2025 г.

Код за достъп: 48fbfc318468



Собственици по данни от КРНИ:

000471504, ОБЩИНА ПЛОВДИВ

Няма данни за идеалните части

Решение на ПК по чл.14, ал.1, т.1 от ЗСПЗЗ (чл.18ж, ал.1 от ППЗСПЗЗ) за възстановяване на право на собственост в стари реални граници № Т-744 от 21.07.1994г., издаден от ПОЗЕМЛЕНА КОМИСИЯ ГР. ПЛОВДИВ


Носители на вещни и други права по данни от КРНИ:

Няма данни

Имотът попада в следните зони на ограничение: **няма данни**

Сгради, които попадат върху имота:

1. Сграда **56784.230.21.1**: застроена площ **9 кв.м**, брой етажи **1**, предназначение: **Сграда за енергопроизводство**



СКИЦА НА ПОЗЕМЛЕН ИМОТ

№15-916856-04.06.2025 г.

Поземлен имот с идентификатор **56784.510.9522**

По кадастралната карта и кадастралните регистри на гр. **Пловдив**, общ. **Пловдив**, обл.

Пловдив, одобрени със Заповед №РД-18-48/03.06.2009 г. на Изпълнителния директор на АГКК

Последно изменение на кадастралната карта и кадастралните регистри, засягащо поземления имот: **няма извършено изменение на КККР със заповед**

Адрес на поземления имот: **гр. Пловдив, район Западен, п.к. 4000, 20-ТА**

Местност: **"ПРОСЛАВ"**

Площ: **3581 кв.м**

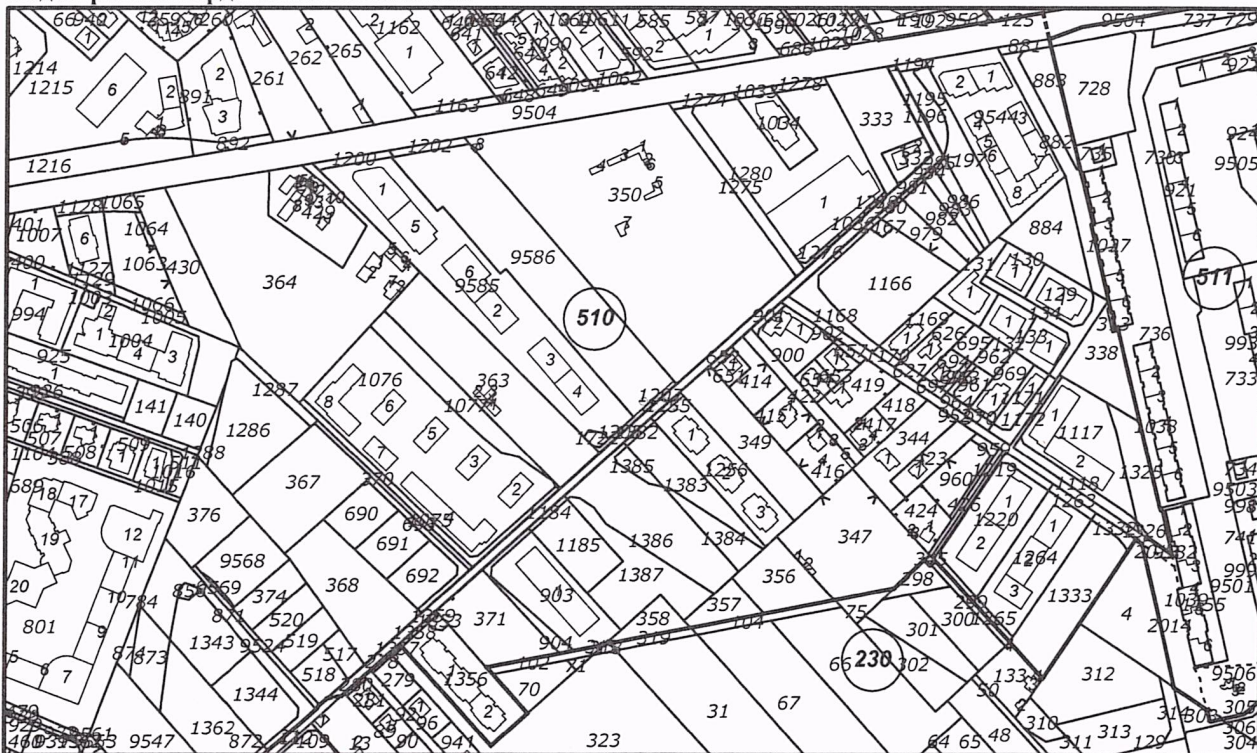
Трайно предназначение на територията: **Урбанизирана**

Начин на трайно ползване: **За второстепенна улица**

Предишен идентификатор: **няма**

Номер от предходен план: **5109522**

Кадастрална координатна система 2005



М 1 : 5000


Съседи: 56784.510.332, 56784.510.333, 56784.510.349, 56784.510.350, 56784.510.414,
56784.510.422, 56784.510.9504, 56784.510.9523, 56784.510.363, 56784.510.652, 56784.510.980,
56784.510.981, 56784.510.986, 56784.510.1196, 56784.510.1255, 56784.510.1358,

Скица №15-916856-04.06.2025 г.,

издадена въз основа на

Заявление №01-435407-04.06.2025 г.

Код за достъп: 0af7786f6428



56784.510.1077, 56784.510.984, 56784.510.1205, 56784.510.1194, 56784.510.1276,
56784.510.1357, 56784.510.1382, 56784.510.901, 56784.510.1036, 56784.510.1075,
56784.510.985, 56784.230.280, 56784.230.92, 56784.230.278, 56784.510.1168, 56784.510.1184,
56784.510.1207, 56784.510.1195, 56784.510.1197, 56784.510.1275, 56784.510.1279,
56784.510.1359, 56784.230.13, 56784.230.21, 56784.510.518, 56784.510.368, 56784.510.370,
56784.510.371, 56784.510.517, 56784.510.693, 56784.510.904, 56784.510.1386

Собственици по данни от КРНИ:

000471504, ОБЩИНА ПЛОВДИВ

Няма данни за идеалните части

Решение на ПК по чл.14, ал.1, т.1 от ЗСПЗЗ (чл.18ж, ал.1 от ППЗСПЗЗ) за възстановяване на право на собственост в стари реални граници № Т-744 от 21.07.1994г.

Носители на вещни и други права по данни от КРНИ:

Няма данни

Имотът попада в следните зони на ограничение: **няма данни**



СКИЦА НА ПОЗЕМЛЕН ИМОТ

№15-916856-04.06.2025 г.

Поземлен имот с идентификатор **56784.510.9522**

По кадастралната карта и кадастралните регистри на гр. Пловдив, общ. Пловдив, обл. Пловдив, одобрени със Заповед №РД-18-48/03.06.2009 г. на Изпълнителния директор на АГКК

Последно изменение на кадастралната карта и кадастралните регистри, засягащо поземления имот: **няма извършено изменение на КKKP със заповед**

Адрес на поземления имот: гр. Пловдив, район Западен, п.к. 4000, 20-ТА

Местност: "ПРОСЛАВ"

Площ: **3581 кв.м**

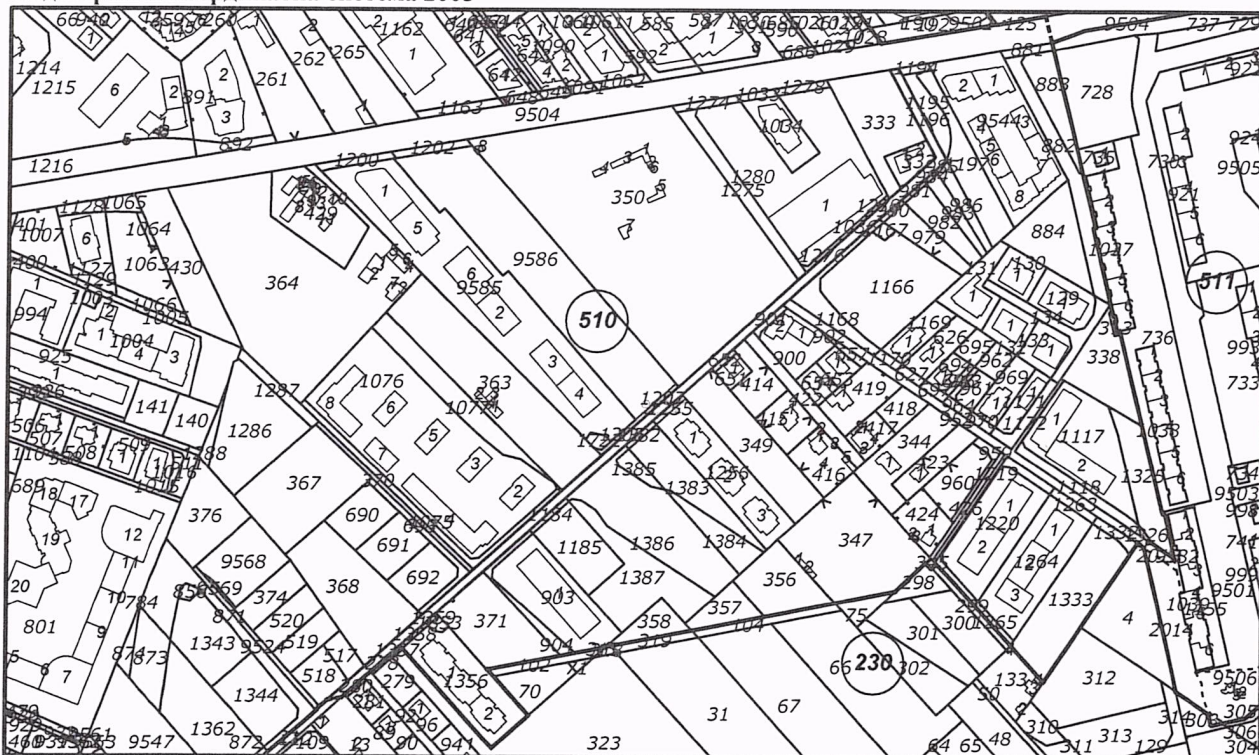
Трайно предназначение на територията: **Урбанизирана**

Начин на трайно ползване: **За второстепенна улица**

Предишен идентификатор: **няма**

Номер от предходен план: **5109522**

Кадастрална координатна система 2005



М 1 : 5000

Съседни: 56784.510.332, 56784.510.333, 56784.510.349, 56784.510.350, 56784.510.414, 56784.510.422, 56784.510.9504, 56784.510.9523, 56784.510.363, 56784.510.652, 56784.510.980, 56784.510.981, 56784.510.986, 56784.510.1196, 56784.510.1255, 56784.510.1358,

Скица №15-916856-04.06.2025 г.,

издадена въз основа на

Заявление №01-435407-04.06.2025 г.

Код за достъп: 0af7786f6428



56784.510.1077, 56784.510.984, 56784.510.1205, 56784.510.1194, 56784.510.1276,
56784.510.1357, 56784.510.1382, 56784.510.901, 56784.510.1036, 56784.510.1075,
56784.510.985, 56784.230.280, 56784.230.92, 56784.230.278, 56784.510.1168, 56784.510.1184,
56784.510.1207, 56784.510.1195, 56784.510.1197, 56784.510.1275, 56784.510.1279,
56784.510.1359, 56784.230.13, 56784.230.21, 56784.510.518, 56784.510.368, 56784.510.370,
56784.510.371, 56784.510.517, 56784.510.693, 56784.510.904, 56784.510.1386

Собственици по данни от КРНИ:

000471504, ОБЩИНА ПЛОВДИВ

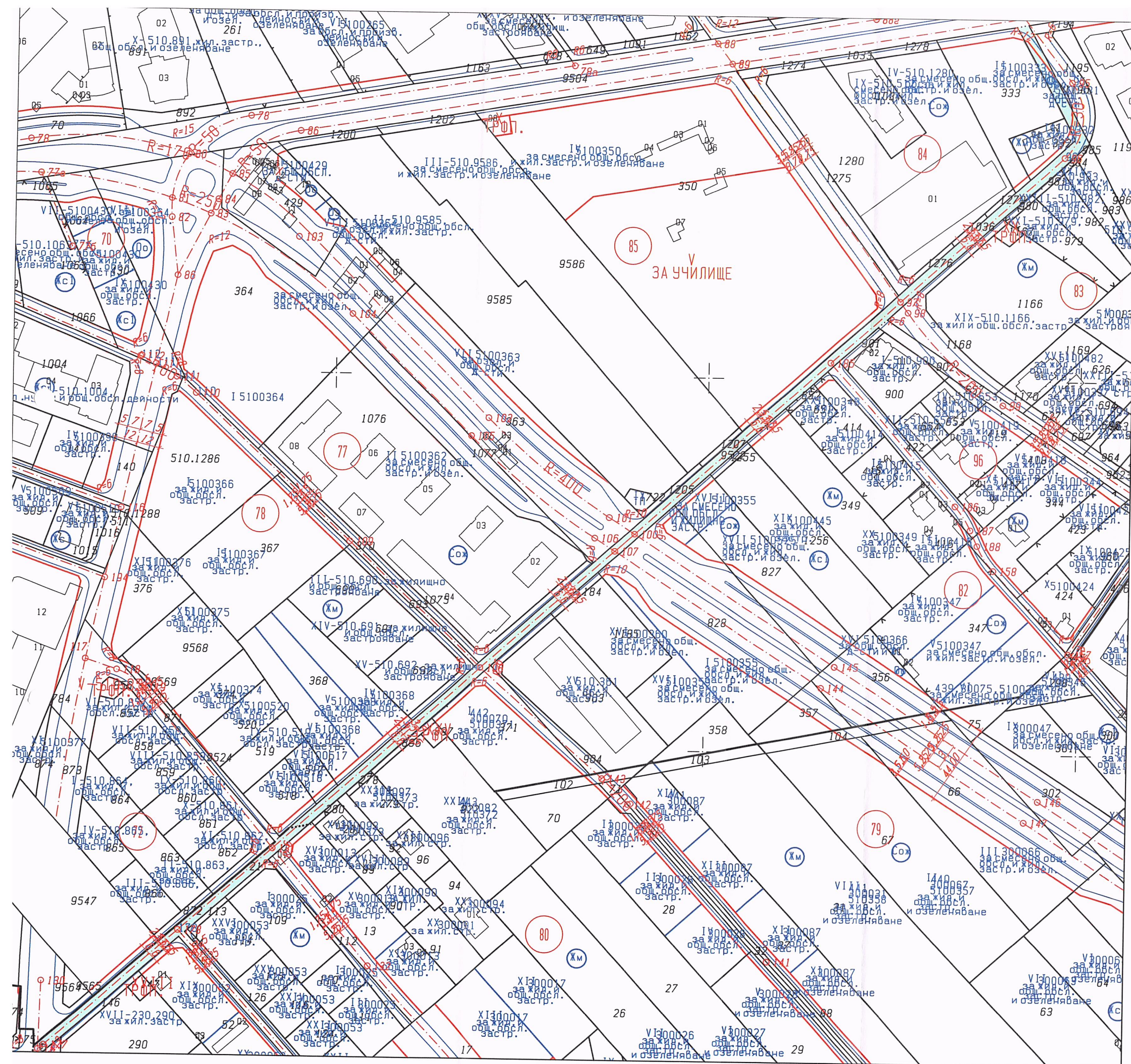
Няма данни за идеалните части

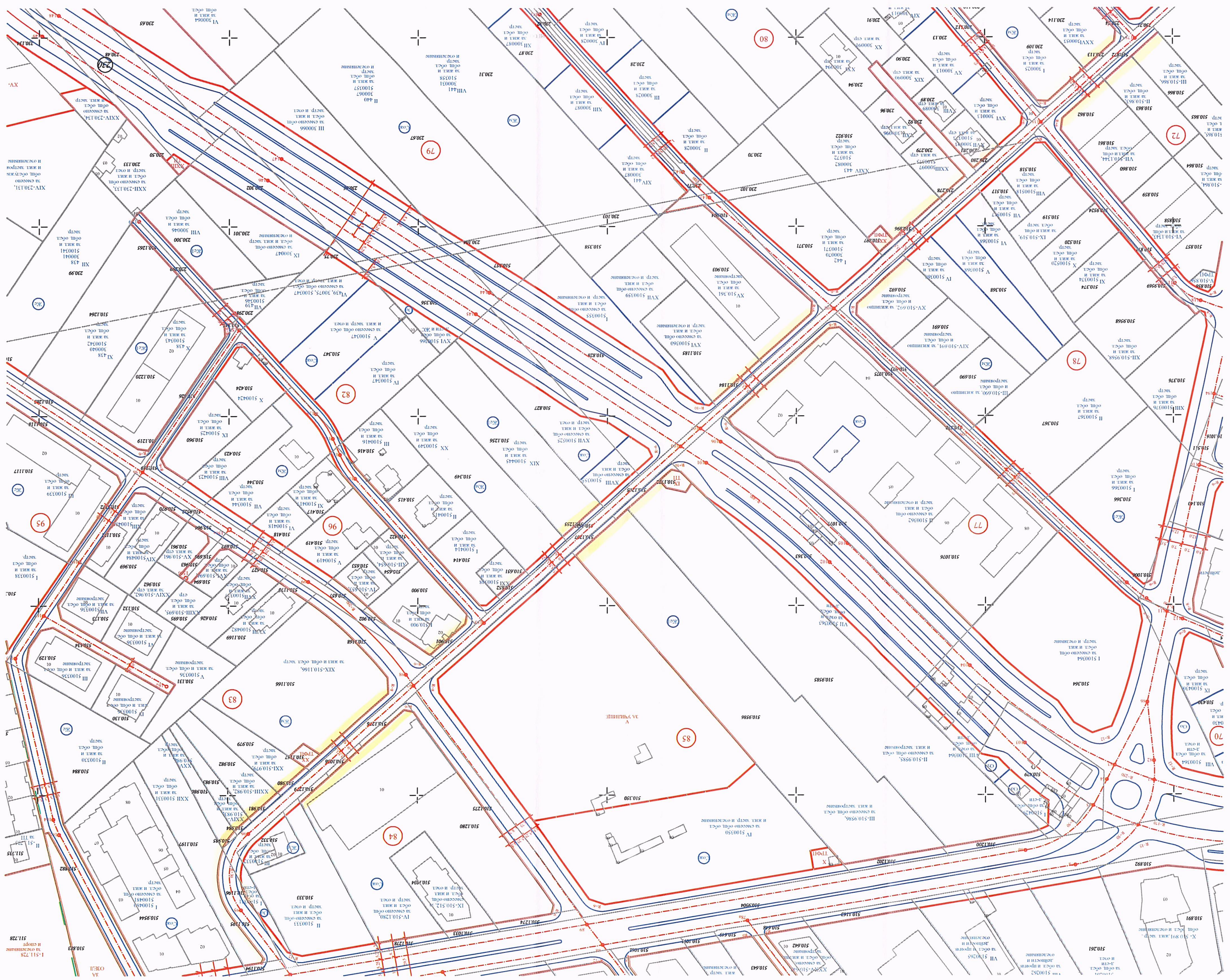
Решение на ПК по чл.14, ал.1, т.1 от ЗСПЗЗ (чл.18ж, ал.1 от ППЗСПЗЗ) за възстановяване на право на собственост в стари реални граници № Т-744 от 21.07.1994г.

Носители на вещни и други права по данни от КРНИ:

Няма данни

Имотът попада в следните зони на ограничение: **няма данни**







одобрена със Заповед № РД-18-48 от 03.06.2009г.

